

Sitios históricos ganaderos y deportivos en el Parque Nacional Torres del Paine

Existen diversos sitios históricos dentro del PNTP. Estos asentamientos son estancias, puestos, ranchos y campamentos de escaladores. Actualmente quedan pocos, y de varios solo se encuentran vestigios o están en el recuerdo de quienes los conocieron o los escucharon nombrar. Algunos han sido ocupados y reutilizados por CONAF, otros se desamaron o quemaron accidentalmente. Se identificaron 56 sitios históricos que dan luces de la intensa actividad desarrollada en el área y el amplio uso que se le daba al territorio; entre ellos más de 30 puestos ganaderos.



Estancia Río Paine, 1976. Foto: Brian Houseal

A) Estancias:

Son establecimientos rurales destinados a la crianza de animales, caracterizados por la existencia de al menos una vivienda e instalaciones para el trabajo ganadero, tales como galpones, corrales, bodegas, pesebreras, perreras, entre otras. Algunas de las principales estancias que se encontraban en el territorio que actualmente está incluido en el PNTP eran Lago Grey, Río Paine, Pudeto, La Victoria, Zapata, Geikie, Dickson, Laguna Azul así como partes de secciones de la Sociedad Explotadora de Tierra del Fuego (SETF), Lazo, Amarga y la subsección Laguna Azul.

Estancia Río Paine: De los primeros establecimientos ganaderos que se instala en estos territorios. Predio de 11.000 ha ubicadas en la desembocadura del río Paine, a orilla del lago Toro. Las tierras fueron ocupadas con autorización del gobierno desde 1893, y adquiridas en subasta pública en 1905 por el colono británico Walter Ferrier. Después de la muerte de Ferrier, su viuda vende la estancia en el año 1913 y en 1924 pasa a la Sociedad Ganadera Río Paine. En 1970 Guido Monzino compra la estancia y en 1976 la dona al fisco para ser incorporada al PNTP. Actualmente es la sede administrativa del parque nacional.

Estancia Laguna Azul: Sector en el que confluyen las dos principales sociedades ganaderas de la zona: la Ganadera Río Paine y la Sociedad Explotadora de Tierra del Fuego. En este territorio estaba el casco de la subsección de estancia Laguna Amarga de la SETF. En Laguna Azul había un galpón de animales, un galpón de esquila de 20 x 10 m, un baño de lanas de 12 m con dos secadores de 5 x 5 m, había varias casas de trabajadores, bodegas y un comedor. La casa era de techos altos y estaba dividida en ambientes. En 1975 se incorpora esta área al PNTP, por lo que todos los que estaban por el sector (SETF, los hermanos Masle y Germán Monsalve) debieron retirarse del área y sacar sus animales.

Estancia La Victoria: Fundada a comienzos del siglo XX por el inmigrante español Victorino Rivera, fue pilar de la colonización del sector norte del Paine. En el lugar persisten los vestigios de una casa, corrales y galpón. El acceso principal a la casa patronal tenía vidrieras con vidrios catedral. Al interior se encontraban cocinas, comedor, dormitorios, baño. El galpón era moderno para la época. La casa patronal tenía 124 m², el galpón de esquila era de madera y fierro y tenía 471 m²; la casa de trabajadores estaba construida de madera y fierro y alcanzaba los 112 m². Esta estancia se incorporó al PNTP el año 1975.

Estancia Pudeto: Fundada en 1908 por Orozimbo y Julio Santos. Poseía diferentes construcciones como bodegas, perreras y casa habitacional. Actualmente no queda nada en pie, sólo vestigios. En 1933 Stubenrauch adquiere los derechos de arrendamiento, y en 1959 aquí se crea el Parque Nacional de Turismo Lago Grey. En 1964 fue usada como base de operaciones del guardabosque. En 1974 pasa a ser la sede administrativa de CONAF, hasta que con la crecida del río Paine en 1982 colapsa el puente que permitía el acceso a ella. Actualmente se observan restos del puente en el río.

Estancia Lago Grey: Predio que arrendaba Juan Jutronic en la década de 1960, ubicado en el kilómetro 68 de la ruta Y-150. La estancia tenía un galpón de esquila de 500 m², una casa de trabajadores y una casa que quedó sin terminar. La estancia llegó a ocupar tierras hasta más adentro del Pingo. En el año 1975 pasó a conformar parte del PNTP.

Estancia Cerro Paine: Fundada por Adrián Bader cerca de 1915. En 1954 se le otorga arrendamiento a Juan Radic, quien en 1963 compra al Ministerio de Tierras y Colonización. En 1979 se la vende a Antonio Kusanovic. En 1992 crean la Hostería las Torres y con ello una mirada diferente del territorio enfocada en el turismo, antes de esto solo se dedicaban a la ganadería y ayudaban a escaladores y visitantes que pasaban por la estancia. En noviembre de 2013, se retira el ganado de la estancia para dedicarse netamente a la actividad turística. En 2017 se toma la decisión de transformar la estancia en Reserva Cerro Paine con un plan de manejo basado en la categoría V de la UICN. Esta estancia es privada, pero se encuentra inserta en el PNTP.

B) Puesto y rancho:

Son construcciones rurales destinadas a dar habitabilidad a pocas personas en territorios aislados, dependen generalmente de un centro habitado mayor, como son las estancias. La utilidad que se le da a los puestos y ranchos es el de vivienda y las personas que los habitan son conocidas como "puesteros". Los puestos pueden ser de madera, lata, cemento u otro material y un rancho sa diferencia de un puesto, ya que el piso del rancho es de tierra. Existen diferentes técnicas de construcción de los puestos y ranchos dentro de las que destacan los que tenían la Sociedad Explotadora de Tierra del Fuego, los puestos móviles y los de palo a pique.

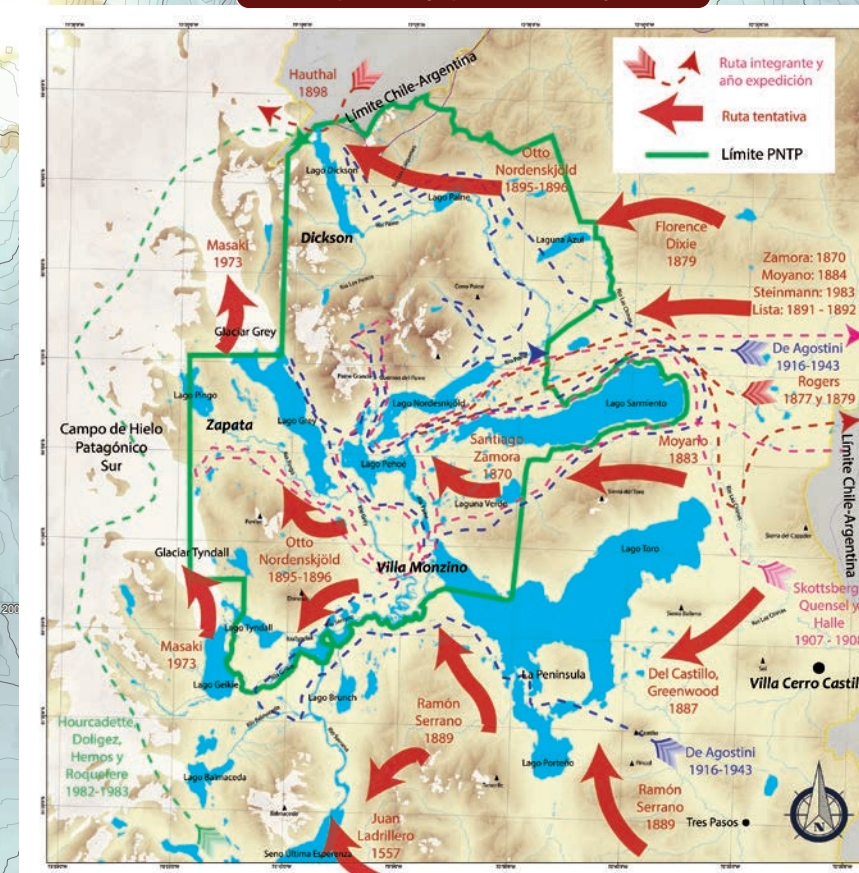


Rancho Capana di Pastori, río Francés. Fuente: Museo Salesiano Maggiorino Borgatello

De acuerdo a sus características constructivas es posible distinguir 3 tipos de puestos en el PNTP:

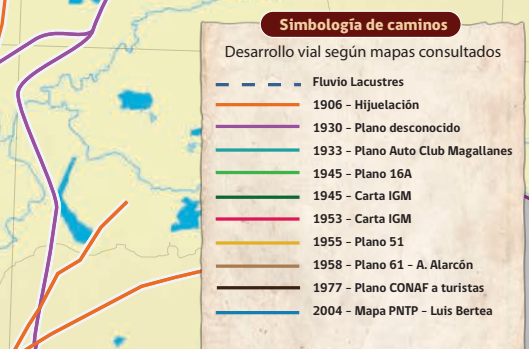
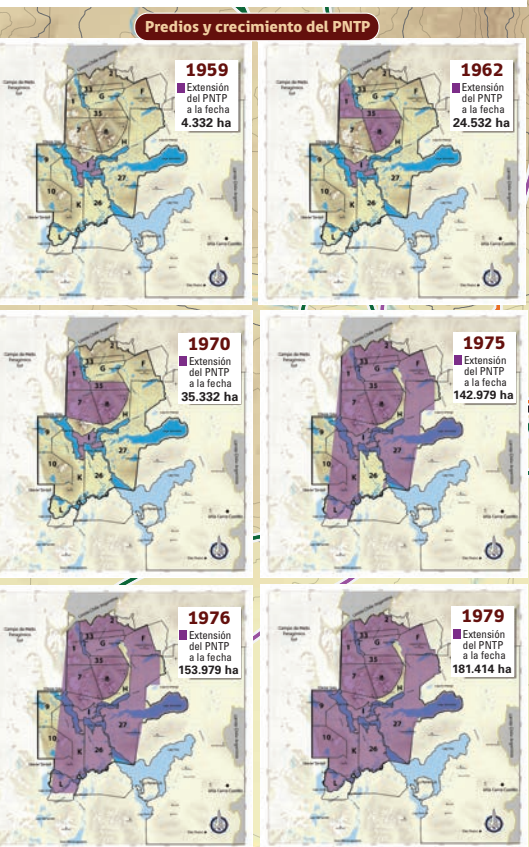
Puestos de la Sociedad Explotadora de Tierra del Fuego: En general, los puestos de la SETF eran casas revestidas en chapas de metal, forro interior y piso en base a machimbre y ventanas metálicas, utilizando planimetría estandarizada para ellas. Entre estas instalaciones encontramos los puestos Weber, Angostura, Baños Viejos, del Medio, Laguna Verde, Laguna Azul 1 y Laguna Azul 2 e instalaciones en Laguna Amarga.

Rutas de exploraciones geopolíticas, científicas y recreativas



Acontecimientos destacados

- Década de 1890** Se inicia la colonización del territorio abriendo vías terrestres y lacustres.
- 1902** Sir Thomas Holdich encabeza la comitiva de límites entre Argentina y Chile enviado por la Corona Británica
- 1929-30** Gunther Plüschow y Ernst Dreblo sobrevuelan el área del Paine y el Campo de Hielo Sur.
- Década de 1930** Primeros turistas en visitar en automóvil el sector del Paine.
- Década de 1930** Se sientan las bases de las sendas ganaderas que pasarán a transformarse en los senderos de montaña del actual PNTP.
- 1940** Wilfred Osgood realizan los primeros estudios científicos de fauna terrestre de la zona del Paine y sus alrededores.
- 1945** Familia Rada recorre sectores del Paine en bicicleta.
- 1964** SETF dona puente Las Máscaras al parque nacional para ser instalado sobre el río Paine, aguas abajo del Salto Grande; pasa a llamarse puente Gromsch.
- 1967** Deja de funcionar el barco San Juan que navegaba entre La Península y estancia Río Paine.
- 1976** Se inaugura circuito Macizo Paine.
- 1978** Conaf construye camino vehicular que une Laguna Amarga con ruta Y-150 en sector laguna de Los Cisnes.
- 1982** Desborde del río Paine afecta infraestructura modificando el circuito Macizo Paine.
- 1984** Se inaugura puente Weber.
- 1996** Se habilita oficialmente el circuito "W".
- 2009** Se inaugura ruta Serrano - Cueva del Milodón.
- Desastres naturales**
 - 1883** W. Greenwood describe incendio provocado por profesor Gustav Steinmann.
 - 1916** Alberto De Agostini narra incendios en predios de Orozimbo Santos.
 - 1954** Deportistas del CAB describen incendio en valle del Francés.
 - 1982** Crecida e inundación de cuenca del río Paine.
 - 1985** Incendios forestales en el PNTP. Se queman 12.500 ha.
 - 2005** Incendios forestales en el PNTP. Se queman 15.000 ha.
 - 2011** Incendios forestales en el PNTP. Se queman 17.600 ha.



Puesto móvil: Son aquellas construcciones que se instalan temporalmente en un lugar y que se caracterizan por estar generalmente sobre ruedas o patines, lo que permite su traslado a diferentes sectores. Dentro de este tipo están las carretas o caravanas. Algunos ejemplos de estos puestos en el PNTP son Las Margaritas, Puesto 1, Puesto VII, La Turbina y Avanzada de Carabineros en sector de Dickson.

Puesto o rancho a palo a pique: Técnica utilizada para construir viviendas mínimas, generalmente poseen una habitación y un espacio de estar y cocina. Se construyen enterrando troncos labrados con hacha o hachuela (casquero) uno junto al otro. Estos troncos son obtenidos del mismo lugar donde se emplaza la construcción. Muchas veces la techumbre se hace de la misma madera utilizando la técnica de canoga, es decir troncos partidos en la mitad, acanalados y entrelazados dispuestos unos hacia arriba y otros hacia abajo para el escurrimiento de las aguas, similar a un sistema de tejas, pero hechos con troncos largos. En esta categoría se identifican Dickson, Verde, Escondido, Sheraton (Grey), Capana di Pastori, Castañeda, Zapata, Geikie, Tyndall, Brazil y Pehó.

Dentro de los puestos que existieron en el PNTP destacan los siguientes:

Puesto Pingo: Puesto ganadero de aproximadamente 24 m² distribuidos en 3 piezas, construido por Domingo Aria, carpintero de la estancia Río Paine. Tiene una pieza a cada lado y al centro la cocina - comedor con una estufa. Fue la primera guardería formal de CONAF y luego fue refugio para mochileros. En el año 1976 dejó de recibir mantenimientos. Hoy en día se encuentra en regular estado y está en desuso.

Puesto Weber: Puesto que pertenecía a la sección Lazo, de la estancia Cerro Castillo, SETF. Fue utilizado por CONAF y se incendió a principios de la década de 1980 mientras se construía el puente Weber. Era denominado por la SETF como puesto Paine.

Puesto Dickson: También llamado puesto Camus y puesto Núñez. Se ubica en lo que era el predio "Lago Dickson", en la parte norte del circuito Macizo Paine. Construido con fines ganaderos por Abraham Cárcamo y Fidel Camus a principios de 1930, usando hacha y sierra mediante el sistema "palo a pique" y posteriormente recubierto con lata. Ha sido señalado como el primer asentamiento humano moderno más cercano a Campos de Hielo Sur en esa área. Actualmente sirve de guardería de CONAF.

Puesto Zapata: Puesto ganadero de cerca de 15 m² construido por Ernesto Casola en 1935 o 1936. Se ubicaba en el encuentro de los ríos Pingo y de los Hielos. El Zapata era de "palo a pique" y una pared lo dividía por el centro, dando cabida a una pieza para cocina y comedor y otra para dormitorio. No contaba con luz eléctrica ni agua. Junto al puesto había una pesebrera. El puesto se quemó a causa de un incendio producido por un grupo de turistas alemanes a principios del 2000.

Puesto Verde: También conocido como puesto La Turba. Este puesto tuvo uso ganadero y fue construido a "palo a pique". De este puesto solo queda el recuerdo, apareciendo ya en relatos de principios de 1930. Se habría utilizado su madera para "estacar", es decir realizar el marcaje del primer sendero que se habilitó en el circuito Macizo Paine.



Vestigio de poblamiento humano. Soporta de estufa a laña Bonnybridge Dover. Sector Zapata. Foto: Nicolás Recabarren T.

Puesto Laguna Verde: Pertenecía a la SETF y estaba ubicado en la sección Lazo de la estancia Cerro Castillo. Fue construido como casa para el capataz de la sección Lazo. Actualmente es utilizado como guardería de CONAF, conocida como Laguna Verde, y su uso es de casa habitacional de guardaparques. Esta es la única instalación de la ex sección Lazo que no ha sido modificada en su forma ni estructura.

Puesto Pehó (Paine Grande): Era un puesto de la estancia Pudeto, también llamado puesto del Medio. La construcción original corresponde al actual baño, cocina, una pieza y bodega de alimentos. Este puesto ha sido ampliado. Fue punto estratégico para montañistas y escaladores. CONAF arregló el piso y lo revistió con orlas de madera a fines de la década de 1970. Fue refugio para mochileros y hoy es la guardería Paine Grande.

c) Campamentos deportivos:

Habitación destinada a la protección temporal de deportistas o turistas construida por sus pares en distintas épocas. Generalmente estaban hechas con palos y piedras del mismo lugar, telas, restos de carpas de expediciones anteriores y cuerdas. Se encuentran en esta categoría los campamentos Torres, Bader Japonés, Italiano, Británico, Chileno y cueva Bonington. Algunos siguen siendo utilizados por escaladores, otros como Torres, Italiano y Chileno se transformaron en campings establecidos para visitantes.

Campamento Bader: Hecho con palos y piedras del lugar complementado con restos de equipos de expediciones tales como toldos de carpas, plásticos, varas y otros. En este refugio se pueden encontrar recuerdos de expediciones realizadas a los cerros circundantes. Está ubicado en la boca del valle Bader en un bosque de rirres. Su mantención en el tiempo es y ha sido realizada por las sucesivas expediciones, que esperando buen tiempo arreglan el refugio.

Campamento Torres: Originalmente eran tres refugios de piedra recubiertos con plásticos y palos. Tenían chimenea, mesas, estantes, escaleras y una canaleta de tronco para recolectar agua. El campamento fue mejorado por montañistas suizos en 1986 y a mediados de los 90 fueron desamados por CONAF.

Campamento Japonés: Refugio de escaladores, sigue en uso y se ha modificado algunas veces, pero manteniendo sus características. Fue utilizado por la expedición inglesa de Bonington, y al parecer también por Monzino y por alguna japonesa, de ahí su nombre. Juan Radic apoyaba a las expediciones con pilcheros y llegaban hasta el refugio con sus cargas. También se recuerda como Refugio Monzino.



Interior campamento Japonés. Foto: Nicolás Recabarren T.

* Los nombres fueron dados por la Investigación SAGRP - Sociedad Agrícola Ganadera Río Paine
SETF - Sociedad Explotadora Tierra del Fuego
CAB - Club Invernadero Bariloche
Para el caso de los cerros se señala fecha y país de la primera ascensión